



PRZYRODNICY W TERENIE Z TECHNOLOGIĄ W KIESZENI

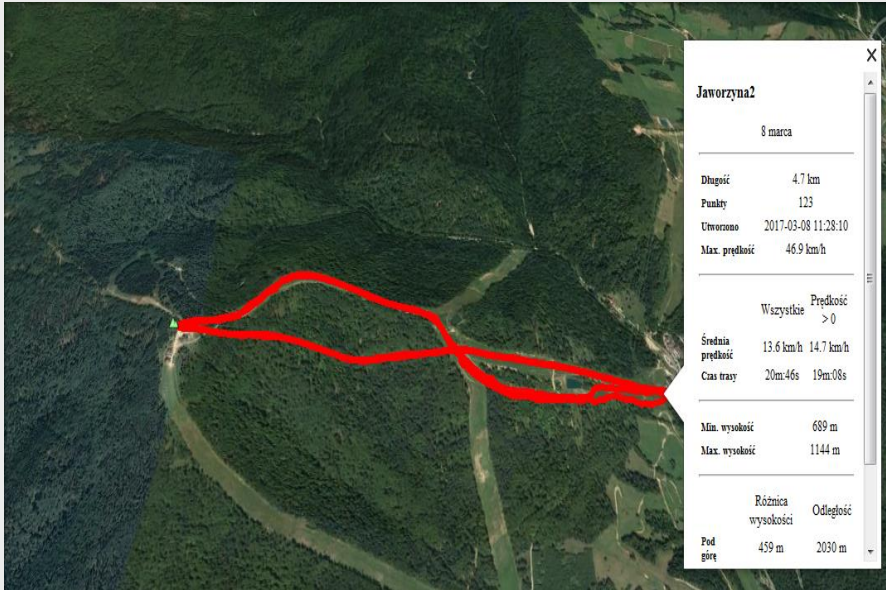
Elżbieta Kawecka, Małgorzata Witecka

Ośrodek Edukacji Informatycznej
i Zastosowań Komputerów w Warszawie

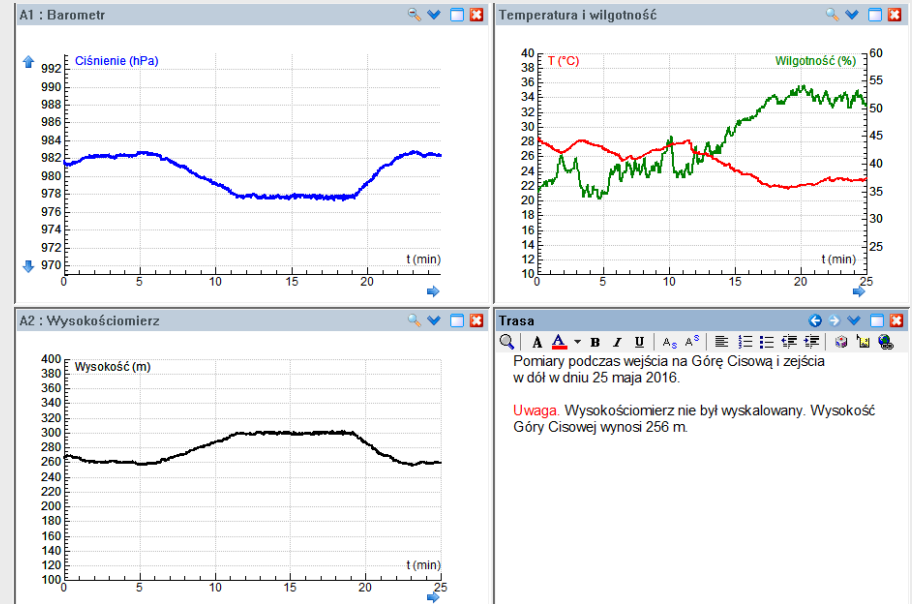
W terenie

- Rejestrowanie trasy wycieczki za pomocą darmowej aplikacji Locus Map
- Pomiar wybranych wielkości fizycznych za pomocą:
 - aplikacji Physics Toolbox Suite (tablet, smartfon)
 - rejestratora danych MoLab z zestawem różnych czujników cyfrowych (np. temperatury, światła, wilgotności, ciśnienia)
- Rozpoznawanie roślin
- Pomiar jakości powietrza

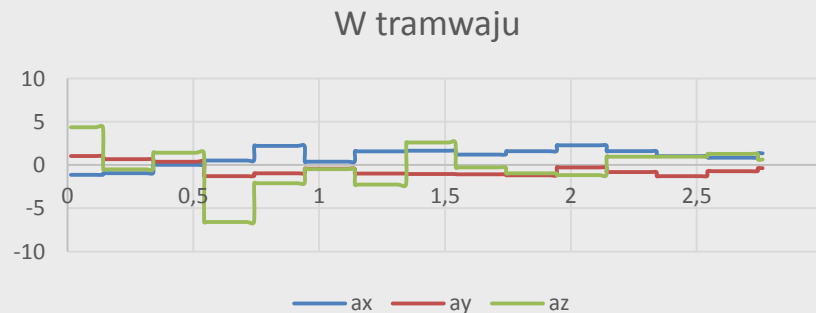
Analiza wyników pomiaru



Jaworzyna Krynicka – trasa wycieczki wczytana do Gogle Earth



Góra Cisowa – pomiary wysokości, ciśnienia atmosferycznego, temperatury i wilgotności



Wyniki pomiarów przyspieszenia wczytane do arkusza kalkulacyjnego